




Układ odniesienia: PL-ETRF89, układ wsp. płaskich: PL-2000 strefa 6 (18°), poziom odniesienia Kronsztadt '60
Nr ewidencyjny zgłoszenia: GN6640.355.2017
Mapa aktualna na dzień 16.10.2017 r.

	<p style="text-align: center;">Óä ! ÁÚ ðä 5. ÄÖ: * . ^ & @ ÄÈ ~ ÄÖ\ ää ð ÄÄ ÈÈÄ ! ~</p>	
OBIEKT:	<p>ÜÜZÖÖWÜY ÖÄ ÜUZÖWÜY ÄÜÜÖÄÜY ÖÄÜY ÖR PÜÄHÌÖÄYÖÄÄT ÖÜZÖÖÄÄÖPÜY U</p>	
INWESTOR:	<p>Ú ääÄÖ: ä ä ä: \ä ~ ÄÄ ä ÿ • ää ÄÄ ÈÈÄÖ: ä ä ä:</p>	
VÜÖ ÄÜYÜP=SK	<p style="text-align: center;">PROJEKT ZAGOSPODAROWANIA TERENU</p>	
ÖÜÖÖ ÖK	<p style="text-align: center;">MELIORACYJNA</p>	<p style="text-align: center;">PODPIS</p>
PROJEKTANT:	<p>Üä ä ä ä ÄÖ , ä: upr. AN8386-5/15/83Wk • ^ ä ä ä ä , ä ä Ä ä ä ä ^</p>	
ÜÜÜÖY ÖZÖR ÖYK	<p>{ * Ä ä ä ä ÄÖ: Ä & \ upr. ABIT-OT/7131/5/2001 • ^ ä ä ä • ä ä ä , ä ä</p>	
DATA: 01. 2018 r.	SKALA: 1:500	RYS. NR: 26